

# MAPA PARACUELOS DE JARAMA

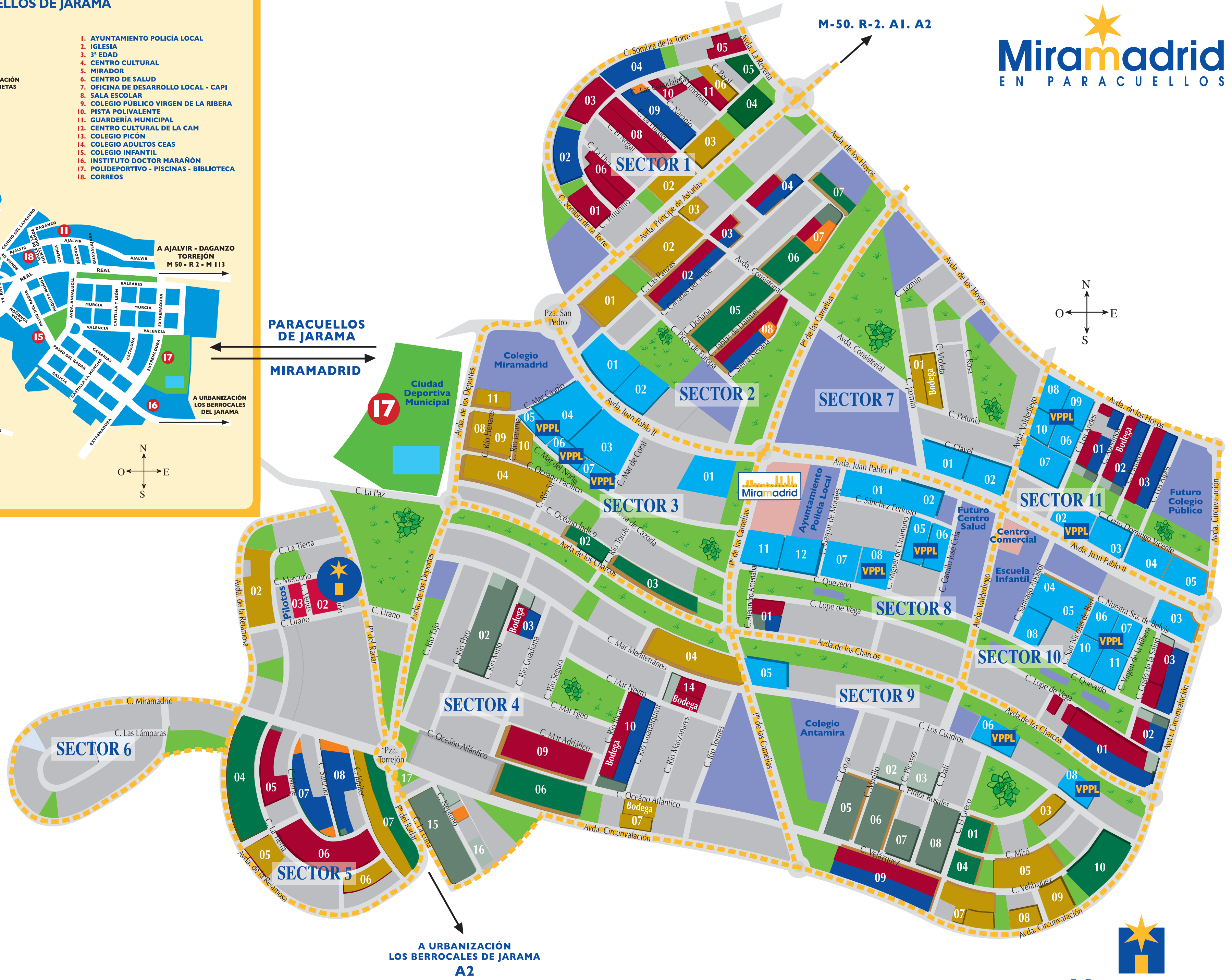
1. AYUNTAMIENTO POLICIA LOCAL
2. IGLESIA
3. 3ª EDAD
4. CENTRO CULTURAL
5. MIRADOR
6. CENTRO DE SALUD
7. OFICINA DE DESARROLLO LOCAL - CAPI
8. SALA ESCOLAR
9. COLEGIO PÚBLICO VIRGEN DE LA RIBERA
10. PISTA POLIVALENTE
11. GUARDERÍA MUNICIPAL
12. CENTRO CULTURAL DE LA CAM
13. COLEGIO PICÓN
14. COLEGIO ADULTOS CEAS
15. COLEGIO INFANTIL
16. INSTITUTO DOCTOR MARAÑÓN
17. POLIDEPORTIVO - PISCINAS - BIBLIOTECA
18. CORREOS



## RELACIÓN DE PARCELAS:

- Adosado m1
- Adosado m2
- Viv. altura m3
- Pareado m4
- Pareado m5
- Aislado m6
- Pareado m7
- Vivienda Protegida Precio Limitado VPPL

- Dotacionales
- Zonas verdes
- Sectores
- Comercial



A URBANIZACIÓN LOS BERROCALES DE JARAMA A2



# CENTRO COMERCIAL Miramadrid

## PLANTA BAJA

BBVA  
VIDEOJUEGOS SH GAMES  
PANADERÍA-PASTELERÍA DE PASTI  
ZAPATERÍA MUJER PASO AVANTI  
PAPELERÍA-FOTOGRAFÍA PENTAGRAM  
MOVISTAR  
BODYBELL  
LUDOTECA HILNOS  
ALIMENTACIÓN FACTORY FRESH  
BAZAR HERJARAMA

## PLANTA MEDIA

COMPLEMENTOS KIRKATA  
COMIDA PARA LLEVAR CHOZENFOOD  
JOYERÍA D'TATYNO  
TINTORERÍA SÁSEC  
TELEPIZZA  
MERCADONA  
ALAIN AFFLELOU  
DECORACIÓN Y MENAJE AMARIL  
MASCOTAS GANCAN  
DISFRACES-FIESTAS PARTY VES  
CAJA MADRID

## PLANTA ALTA

BURGER KING  
CAFÉ JARAMA  
CLÍNICA DENTAL DARDENTAL  
MARCO ALDANY  
ESTÉTICA BEAUTEC  
ROPA INFANTIL DE MAYOR QUERO SER  
CURVES  
GERENCIA  
DEPORTES DIGN  
C. FISIOTERAPIA STUDIO PLATES  
ASESORÍA HERMAMADRID  
FERRETERÍA PARADISE  
TABERNA IRLANDESA DUBLINA  
LAVAJUTOS TECHOWASH

RESTAURANTE ASIÁTICO JAZHIL  
RESTAURANTE GUERNICA  
RESTAURANTE ITALIANO  
BAR-CAFÉ LA FACTORIA  
BAR CERVECERÍA LA BELLOTADERO  
RESIDENCIA DE MAYORES  
JUZGADOS  
POLICÍA

*más* a mano humano

Av. de Juan Pablo II esq. Paseo de Las Camelias. 28860 Paracuellos de Jarama (Madrid)  
[www.centrocomercialmiramadrid.es](http://www.centrocomercialmiramadrid.es)

STAR | PROYECTO AHORRO  
VIVIENDA


- MADRID
- BARCELONA
- GUADALAJARA
- ÁVILA
- VALLADOLID
- MÁLAGA
- ALICANTE
- TOLEDO
- CÁDIZ



RUMANÍA  
PORTUGAL  
REPÚBLICA CHECA  
BULGARIA  
POLONIA  
MARRUECOS  
PANAMÁ  
ECUADOR  
MÉXICO  
REINO UNIDO



- Desarrollos industriales
- Oficinas y centros de negocio
- Desarrollos comerciales
- Centros hoteleros
- Diversificación
- Gestión urbanística



## TELÉFONOS DE INTERÉS

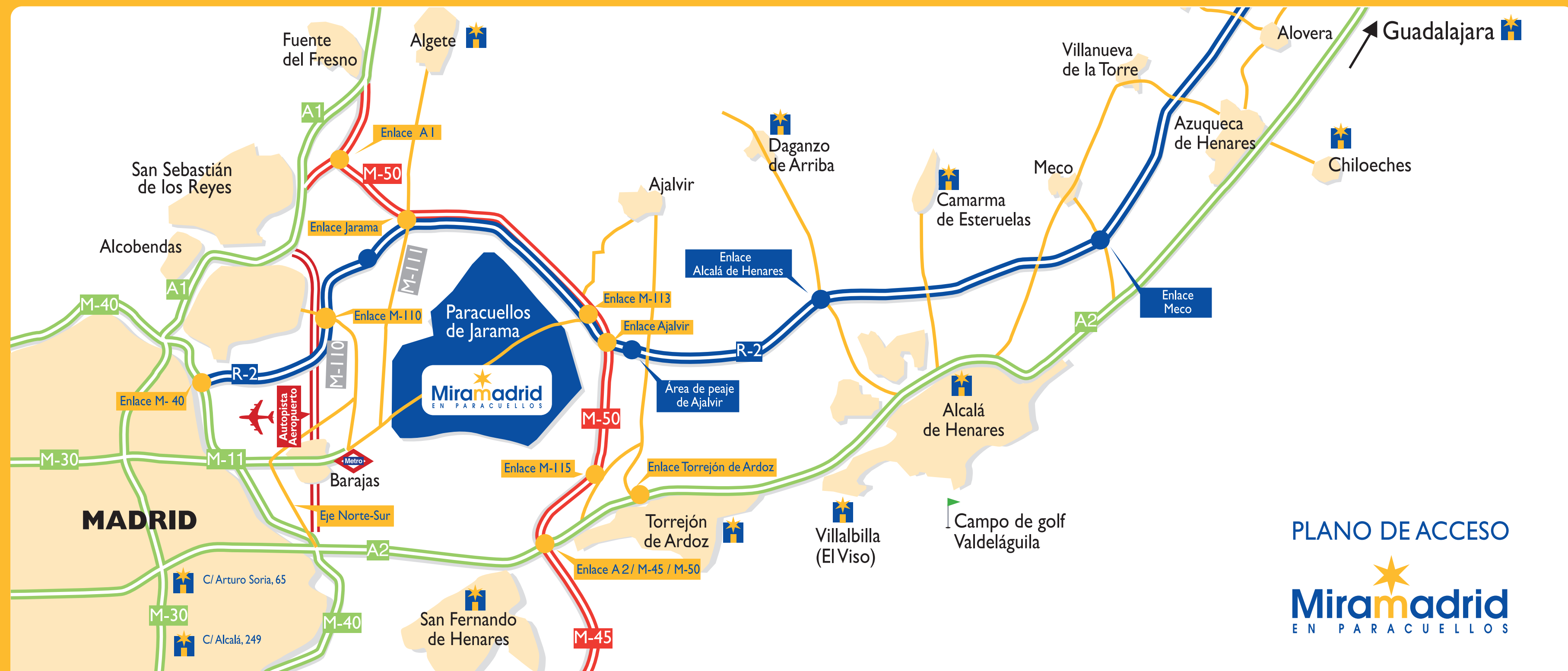
Ayuntamiento de Paracuellos: 916 580 001  
Ayuntamiento de Belvis: 916 580 104  
Policía Local: 609 100 092  
Guardia Civil: 062  
Guardia Civil Daganzo: 918 782 420  
Guardia Civil Torrejón: 916 750 065  
Emergencias: 112  
Policía Local de Paracuellos de Jarama  
tlf: 609 100 092 o 916 580 001  
Servicio Local de Protección Civil: 916 582 840  
Punto Limpio: 615 436 079  
Escuela Municipal de Música: 916 582 773  
Escuela Municipal Infantil: 916 580 600  
Centro Cultural Municipal: 620 843 900  
Biblioteca Municipal: 916 628 042  
Centro de Salud de Atención Primaria: 916 582 157  
Juzgado de Paz: 916 580 607  
Oficina Judicial: 912 760 308  
Centro de Protección del Menor 'Picón de Jarama'  
tlf: 916 580 028  
Colegio Público Virgen de la Ribera: 916 580 244  
Instituto de Paracuellos de Jarama: 916 581 899  
Colegio de Educación para Adultos: 916 582 253  
Centro de Formación Ocupacional: 916 580 413  
Hospital Infanta Sofía: 911 914 000

## LÍNEAS DE AUTOBUSES

Autobuses Consol S.A: 918 891 605  
[www.ctm-madrid.es](http://www.ctm-madrid.es)  
Línea 211 Madrid (Ciudad Lineal) Paracuellos-Belvis  
Línea 212 Madrid (Canillejas)- Paracuellos (Berrocales)  
Línea 214 Madrid (Barajas) - Paracuellos (Miramadrid)  
Línea 256 Madrid (Barajas)-Daganzo-Valdeavero  
Línea 210 Miramadrid-Paracuellos a Hospital Infanta Sofía en San Sebastián de los Reyes  
Circulan todos los días de la semana incluso festivos.

EN PARACUELLOS  
Miramadrid  
de Jarama,  
Paracuellos  
SITUACIÓN  
DE  
PLANO

casas|con|sentido  
Hercesa



PLANO DE ACCESO  
Miramadrid  
EN PARACUELLOS

Hercesa  
casas|con|sentido  
[www.hercesa.com](http://www.hercesa.com)  
901 510 510

pasión inmobiliaria