




-  USO Y DOMINIO PRIVADO
-  USO Y DOMINIO PUBLICO
-  DOMINIO PRIVADO CON SERVIDUMBRE DE USO PUBLICO EN PLANTA BAJA

BEHARRETKO T.B.
 1.894 ARBENDUAZ 27
 48900 BILBAO
 B.O.P.T. - N.º 26-5626
 ARQUITECTA ARQUITECTA
 B.O.B. - N.º 124-29-466

ADEUNTIVA T.B.
 27 DICIEMBRE 1984

BILBOKO UDALA
 AYUNTAMIENTO DE BILBAO


URBESUR con Normativa S.U.
 Avenida Uribarriano y Avda. Arriaga
 48.001 BILBAO, SECCION
 SECCION DE PLANEAMIENTO

CURSIVE

FRANCISCA GARCIA GARCIA - NIEVES GONZALEZ YUNJERAS
 ARQUITECTAS
 RUIZ DE ALAIZ 10 - 48001 BILBAO - VIZCAYA
 T. 94 421 11 11 - F. 94 421 11 11
 www.fggyar.com

FRONTERAS URBANAS
 CON EL TERRITORIO DE USO PUBLICO AL VECINDARIO

PLANTA URBANISMA TITULO DEL PLANO	PLANO DETALLE DOMINIO Y USOS
PLANO N.º PLANO N.º	ESCALA ESCALA
OR-04	1:500
DEPENDIENTA DEPENDIENTE	DATA FECHA
	ENERO 2012 URBANISMA

BEHARRETKO S.L. 1.094 ARBENDUAZ 27 B.O.B. - N. 20-40645 MAYALDEA, 11 - 48126-45 AVANTEGUA ARQUITECTURA B.O.B. - N. 124-20-4-09	ADAPTATIVA I.A. 27 DE DICIEMBRE 1.984 FUELE NORMATIVA
 <p>BILBOKO UDALA AYUNTAMIENTO DE BILBAO</p>	
MANIFIESTA SU INTERÉS EN Asesor Urbanístico y Medio Ambiente EN MATERIA DE SECCIONES DE PLANEAMIENTO	
INTEGRANTE ASOCIACIÓN DE INGENIEROS TÉCNICOS EN OBRAS DE ARQUITECTURA URBANA CONSEJO REGULADOR DE INGENIEROS TÉCNICOS EN OBRAS DE ARQUITECTURA URBANA MAYALDEA, 11 - 48126-45 AVANTEGUA ARQUITECTURA	
PROYECTUARIA URBANÍSTICA TÍTULO DEL PROYECTO	
PLANTAZURBURUA TÍTULO DEL VOTO	PLANO SURFERA ESTO SOBRE CARTOGRAFÍA MUNICIPAL
PLANO 740 PLANO N.º	ESCALA ESCALA
REPRESINTEN REPRESINTE	OR +05 1900
	DATA PECHA
	ENERO 2010 URTARRILA

