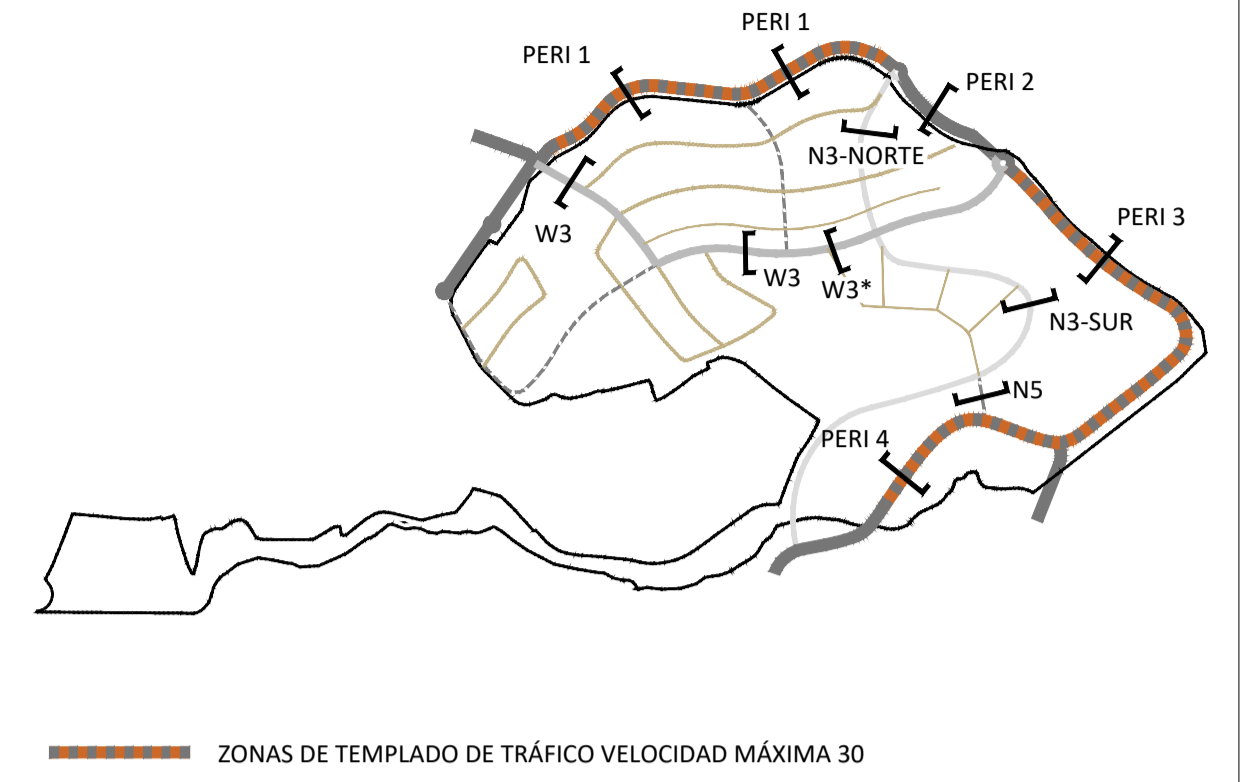
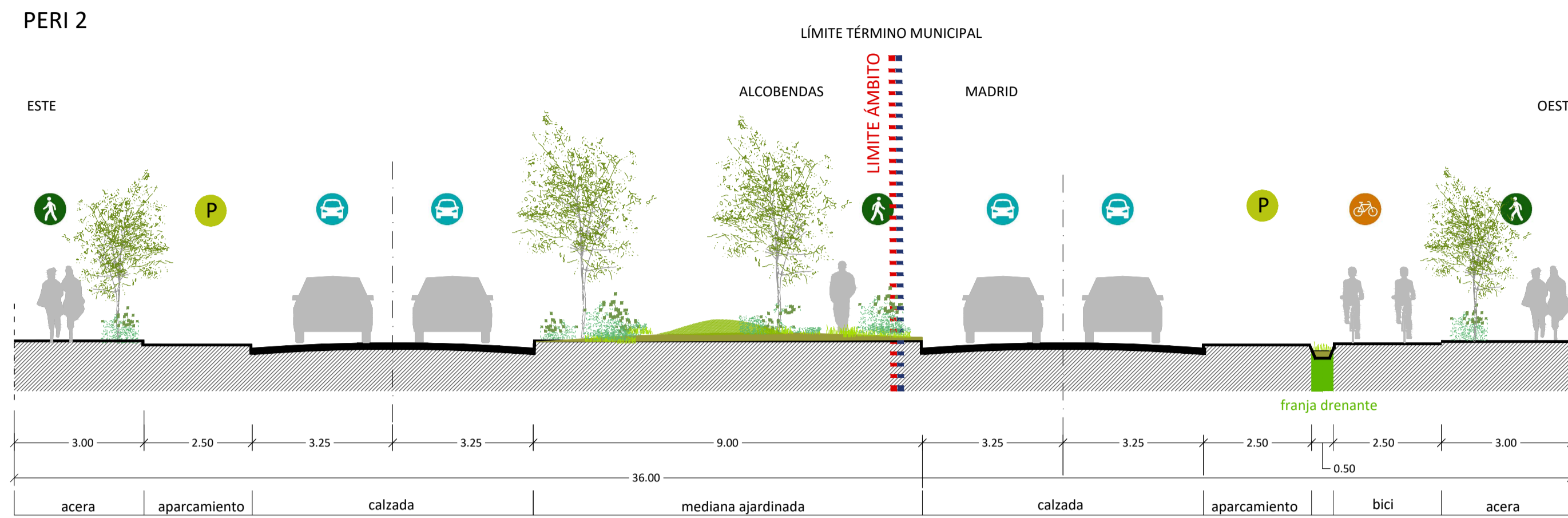
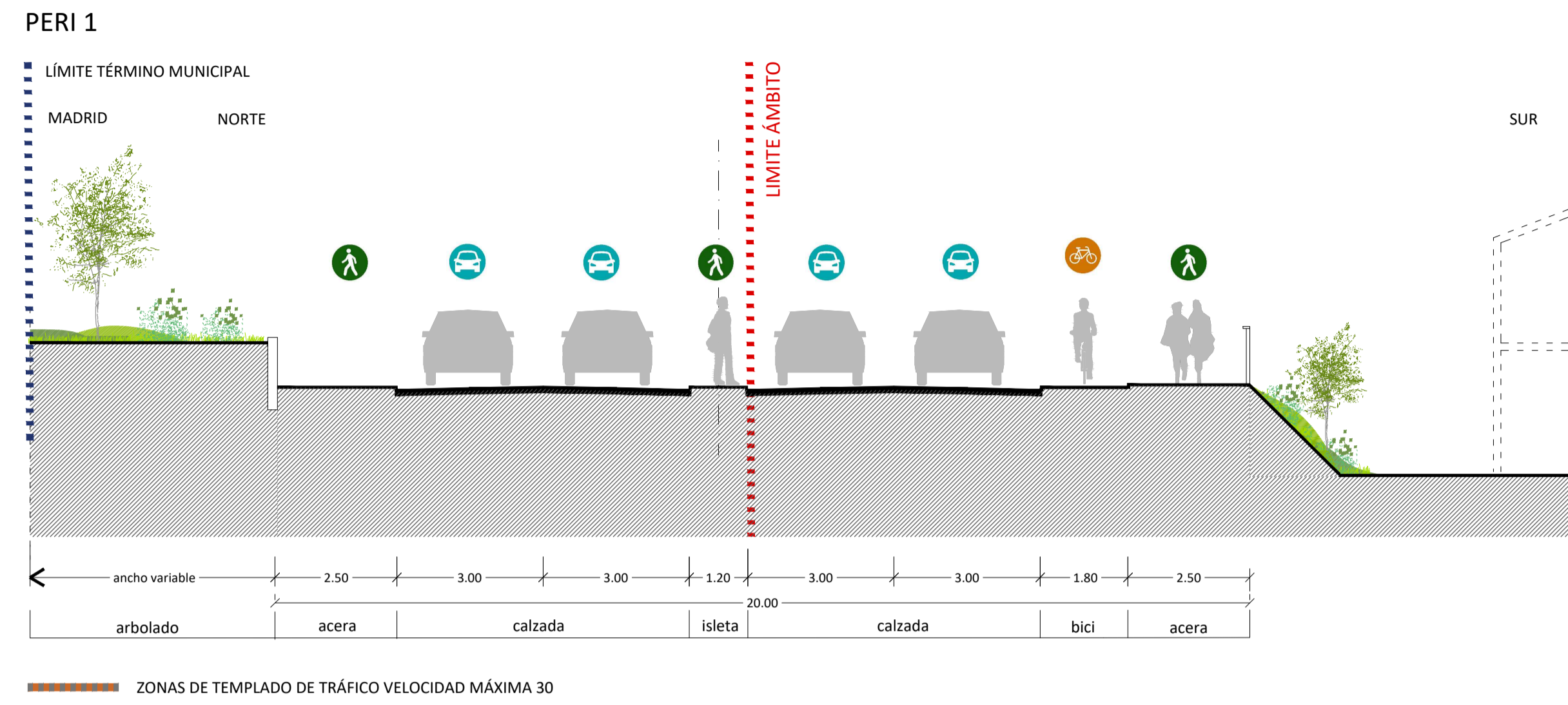
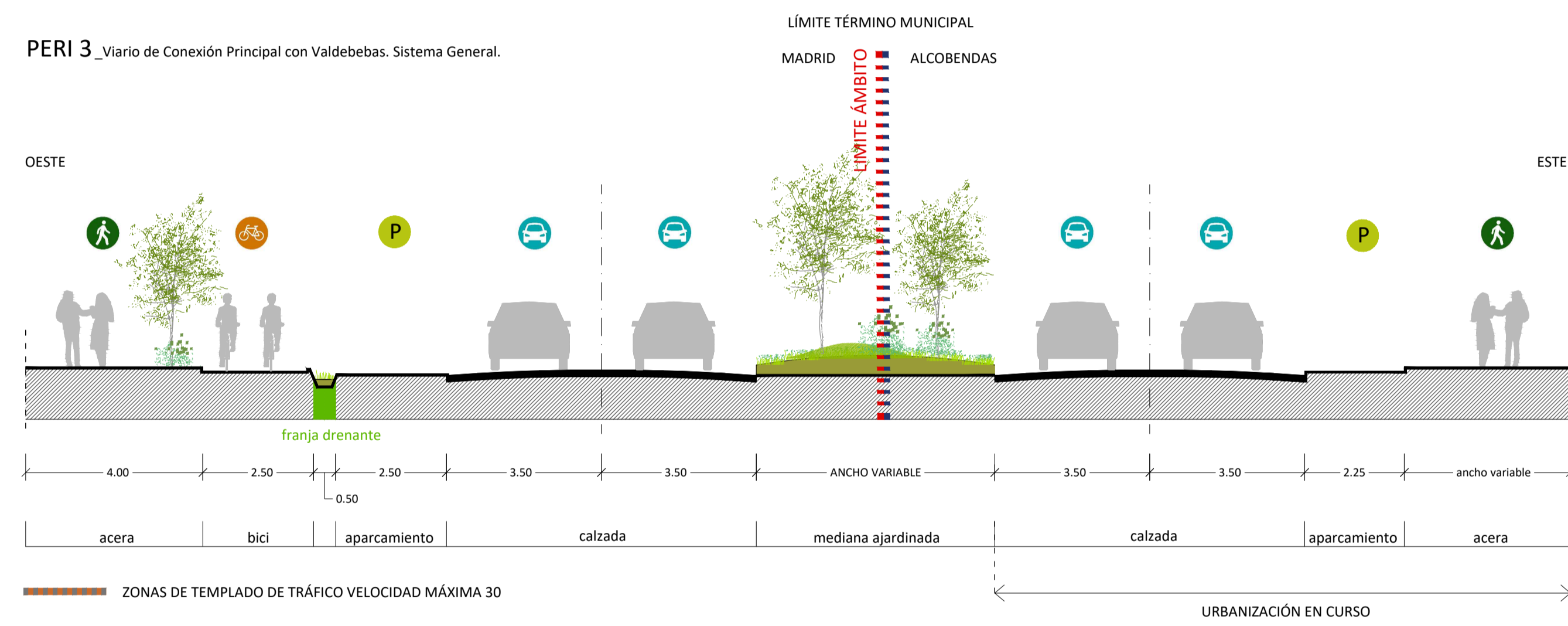


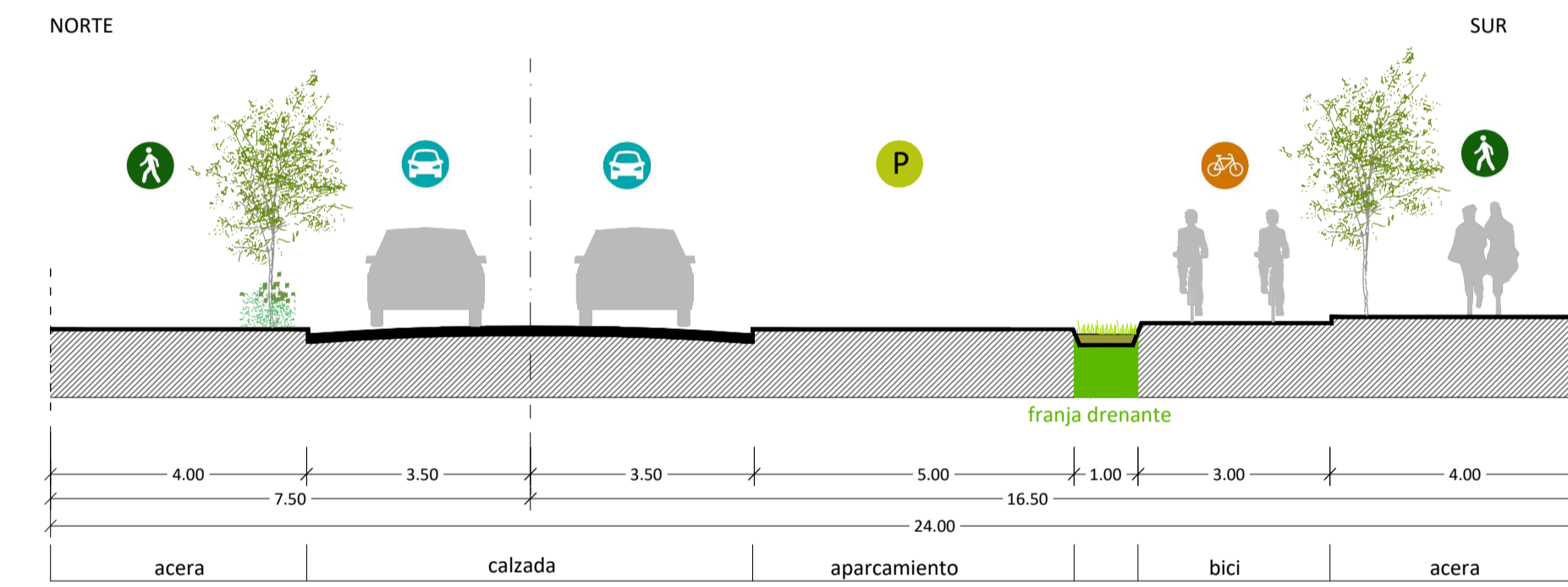
NOTA: En el desarrollo del Proyecto de Urbanización se analizará la viabilidad de aparcamiento en la mediana ajardinada por el lado de Alcobendas.



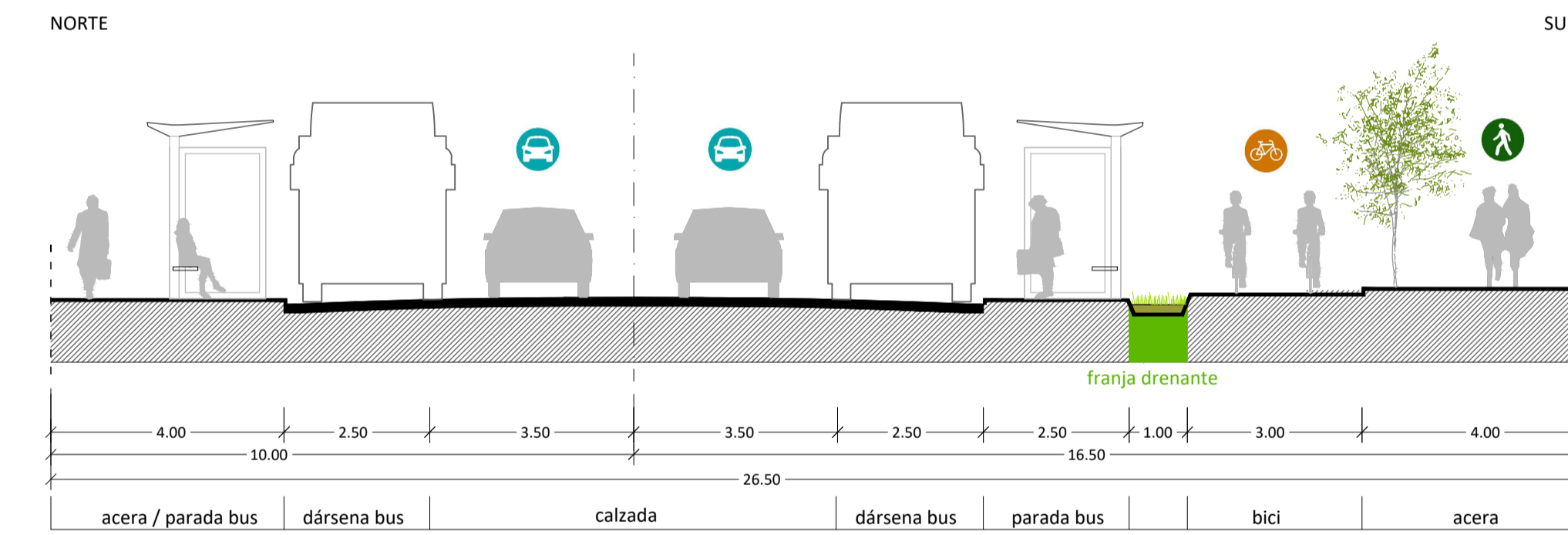
PERI 3_Viario de Conexión Principal con Valdebebas. Sistema General.



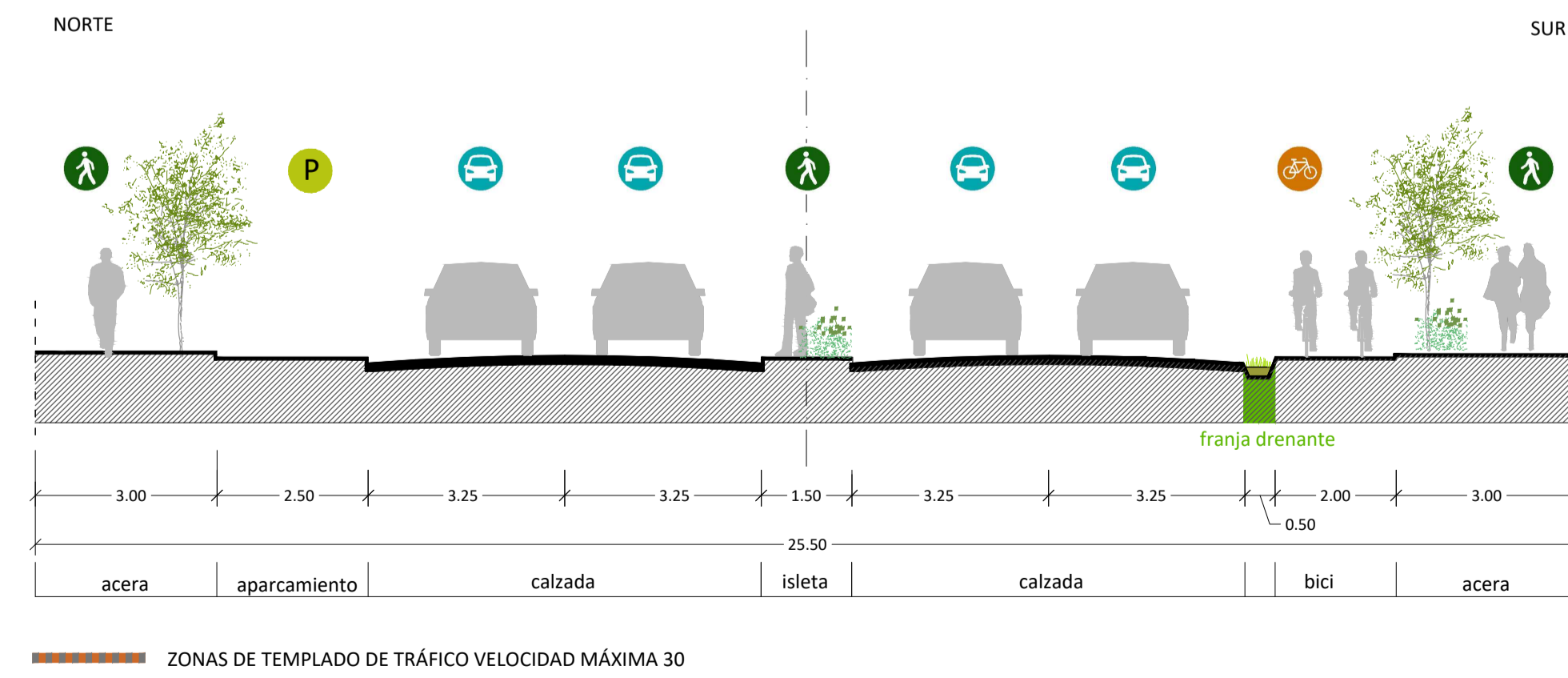
W3_Viario principal



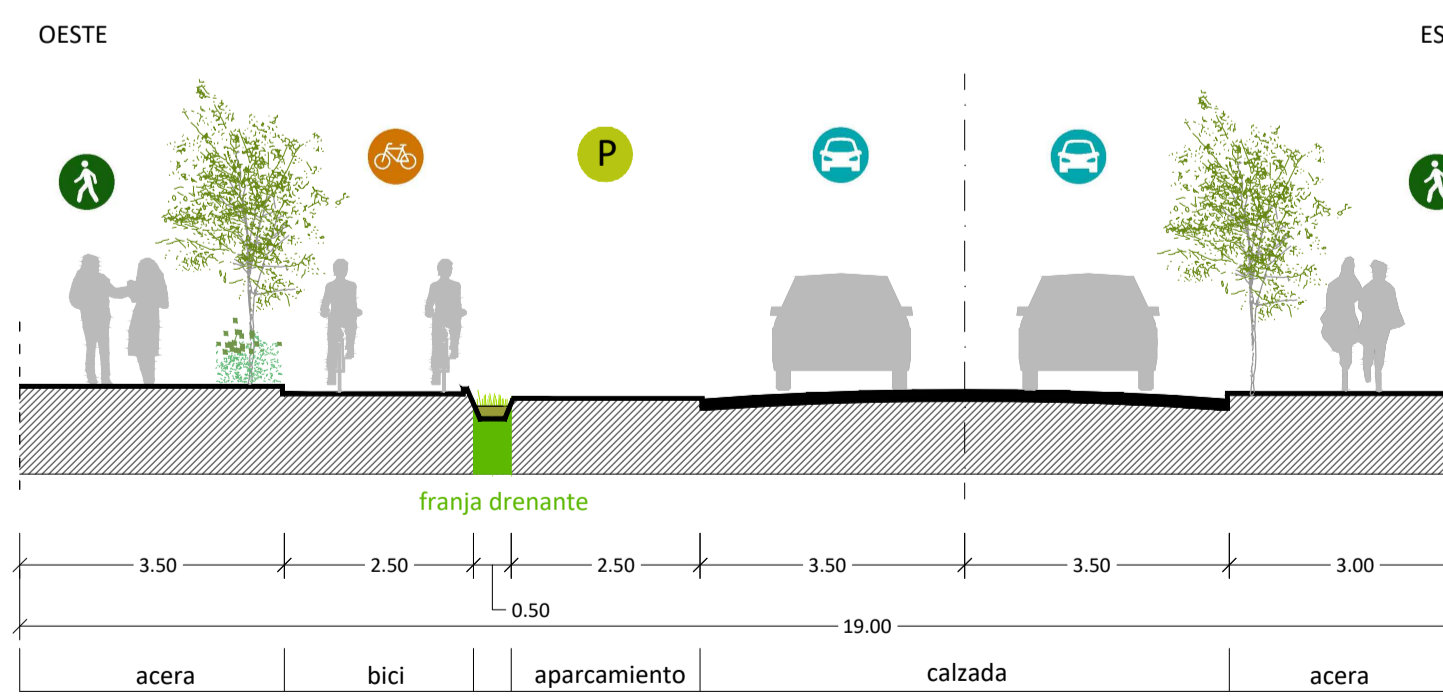
W3*_Viario principal - parada bus



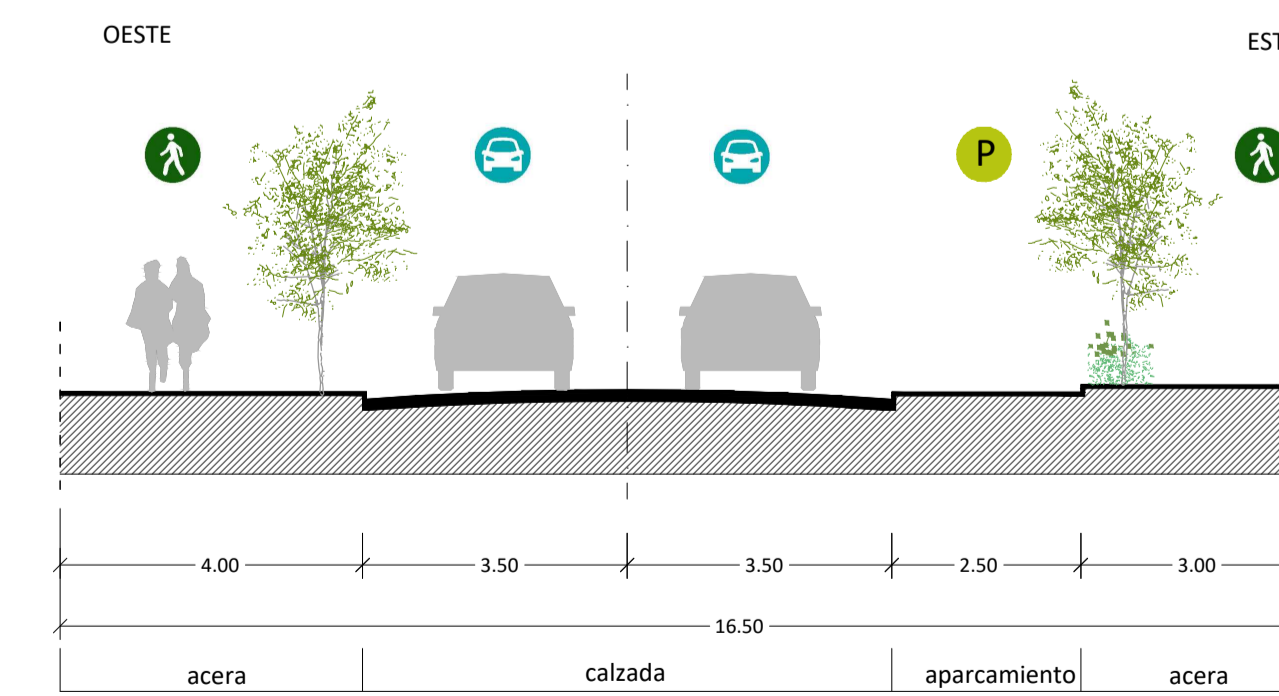
PERI 4_Viario de Conexión Principal con Valdebebas. Sistema General.



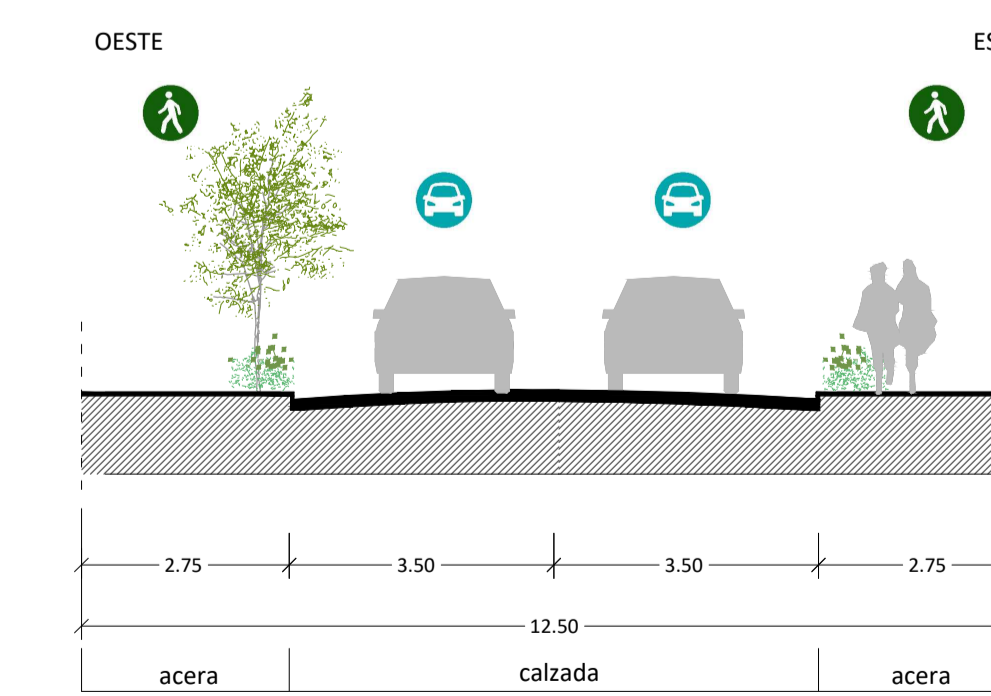
N3-SUR_Viario de borde de cerro



N3-NORTE_Viario de borde de cerro



N5_Viario de Distribución Interna



NOTA: diseño de secciones indicativo no vinculante

PLAN PARCIAL US.4.10 "LA SOLANA DE VALDEBEBAS"

TÍTULO DEL PLANO: RED VÍA PÚBLICA. SECCIONES DE VIARIO (I) PLANO Nº: O-6.1

ESCALA: 1:100

EQUIPO REDACTOR:



ESCALA GRÁFICA: 1 2 3 4 5 m

PROMOTOR:

