

LEYENDA:

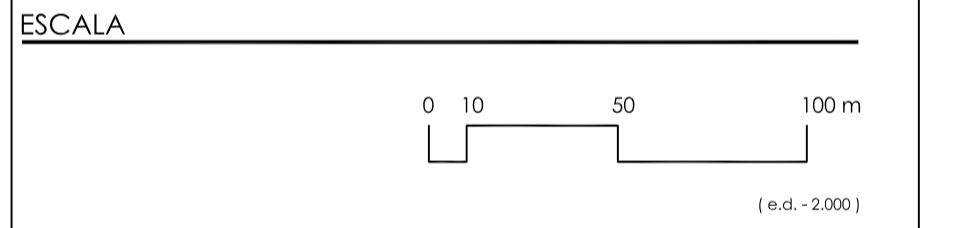
- LIMITE DEL SECTOR
- + -+ -+ LIMITE DEL MUNICIPIO

PLAN PARCIAL DE ORDENACION  
SUS.PP-C "LA FORTUNA"

DENOMINACION DEL PLANO

# I-3


TOPOGRAFICO DE  
ESTADO ACTUAL




FECHA

A.I. MARZO 2006

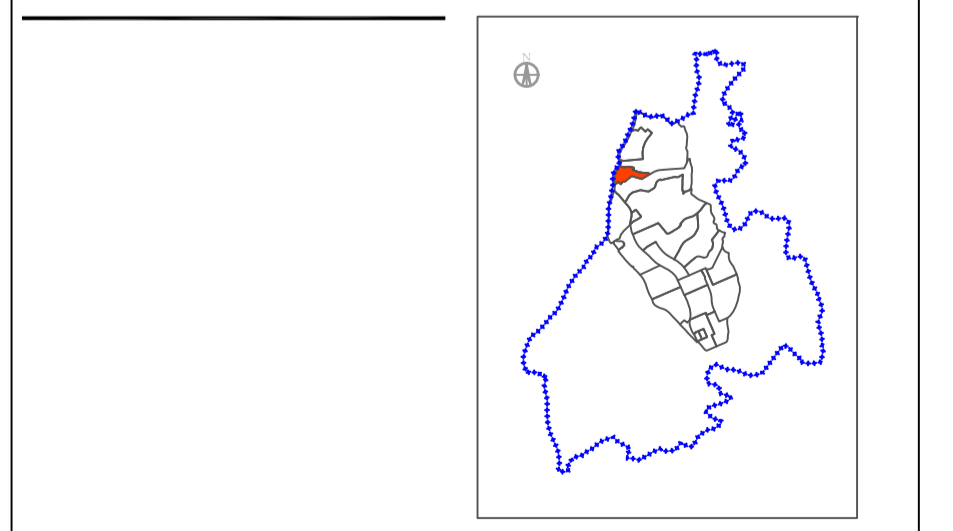
REDACTORES

  
Adolfo Maldonado Martín  
Arquitecto

  
Andrés A. Comino Cid  
Ing. CCP.

PROMOTOR

  
Rafael Oribea Ariza



RIVAS-VACIAMADRID