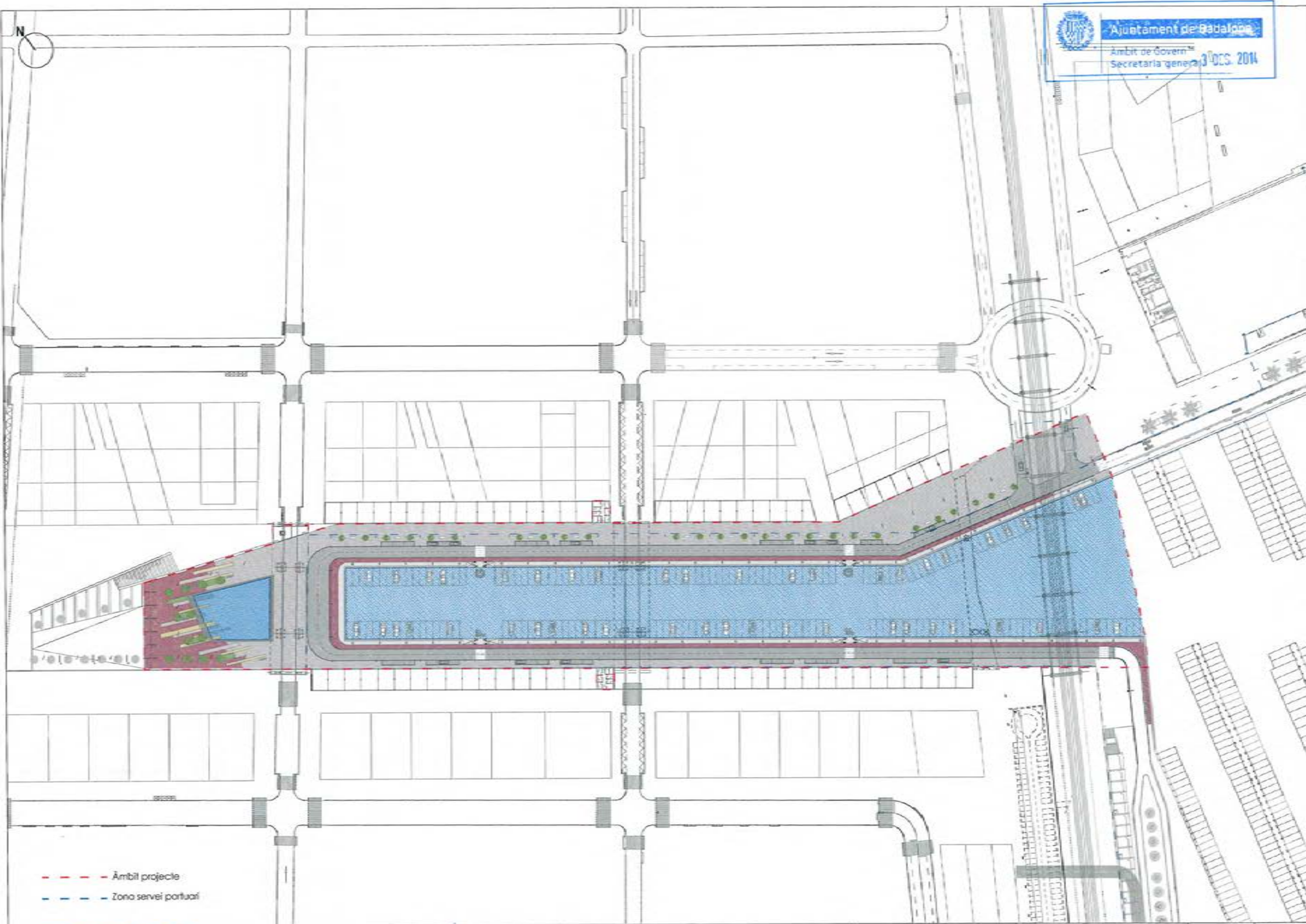
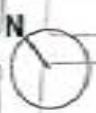




ÀMBIT DE PROJECTE

Canal de Besòs




- - - - - Àmbit projecte
 - - - - - Zona servei portuari



CONSULTOR
GRECCAT

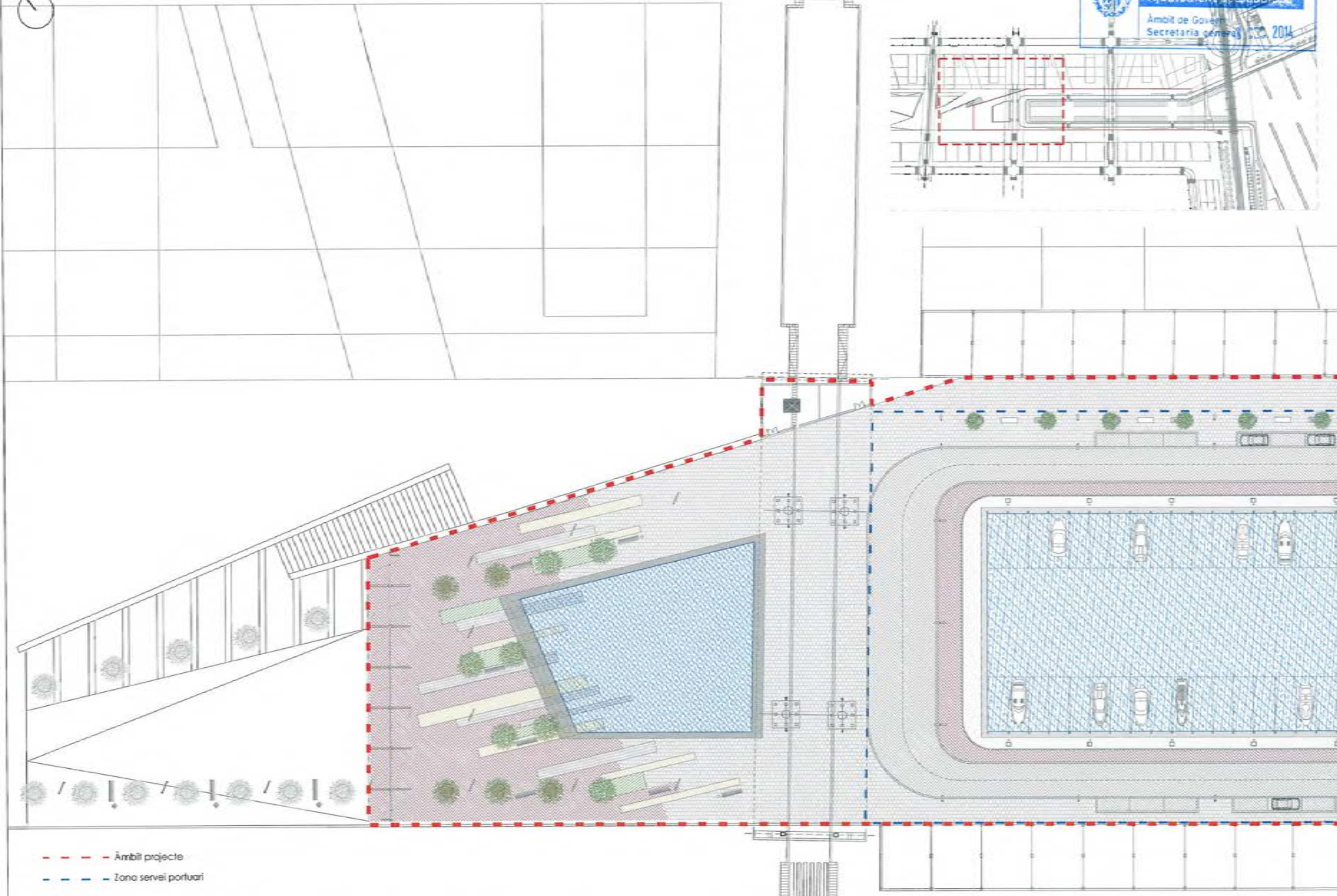
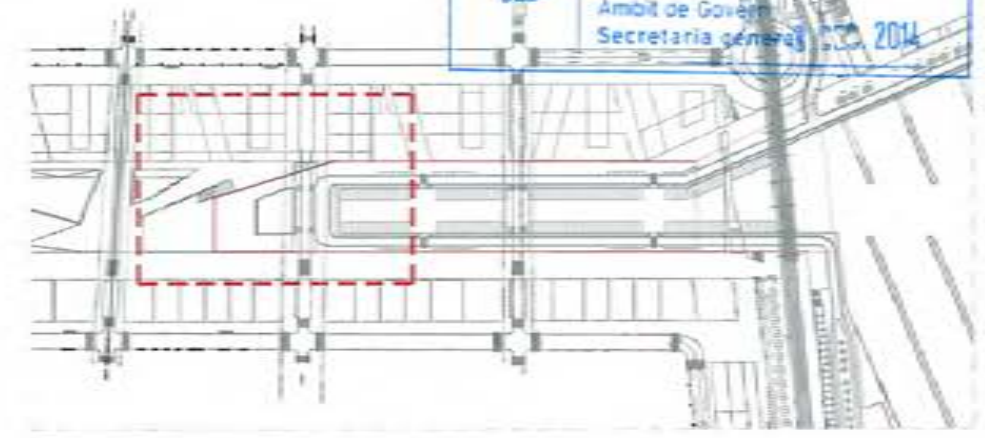
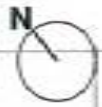
AUTOR DEL PROJECTE
Javier Solís
JAVIER SOLÍS DELFIN
 ENGINYER DE ENYMS CIVILS I PORTS

TÍTOL DEL PROJECTE
 PROJECTE D'URBANITZACIÓ ADDICIONAL DEL TEXT REFÓS DEL
 PROJECTE EXECUTIU D'URBANITZACIÓ DEL POUÇON 'A' DEL PLA
 ESPECIAL DEL PORT DE BADALONA (F'XSE II. SECTOR CANAL)

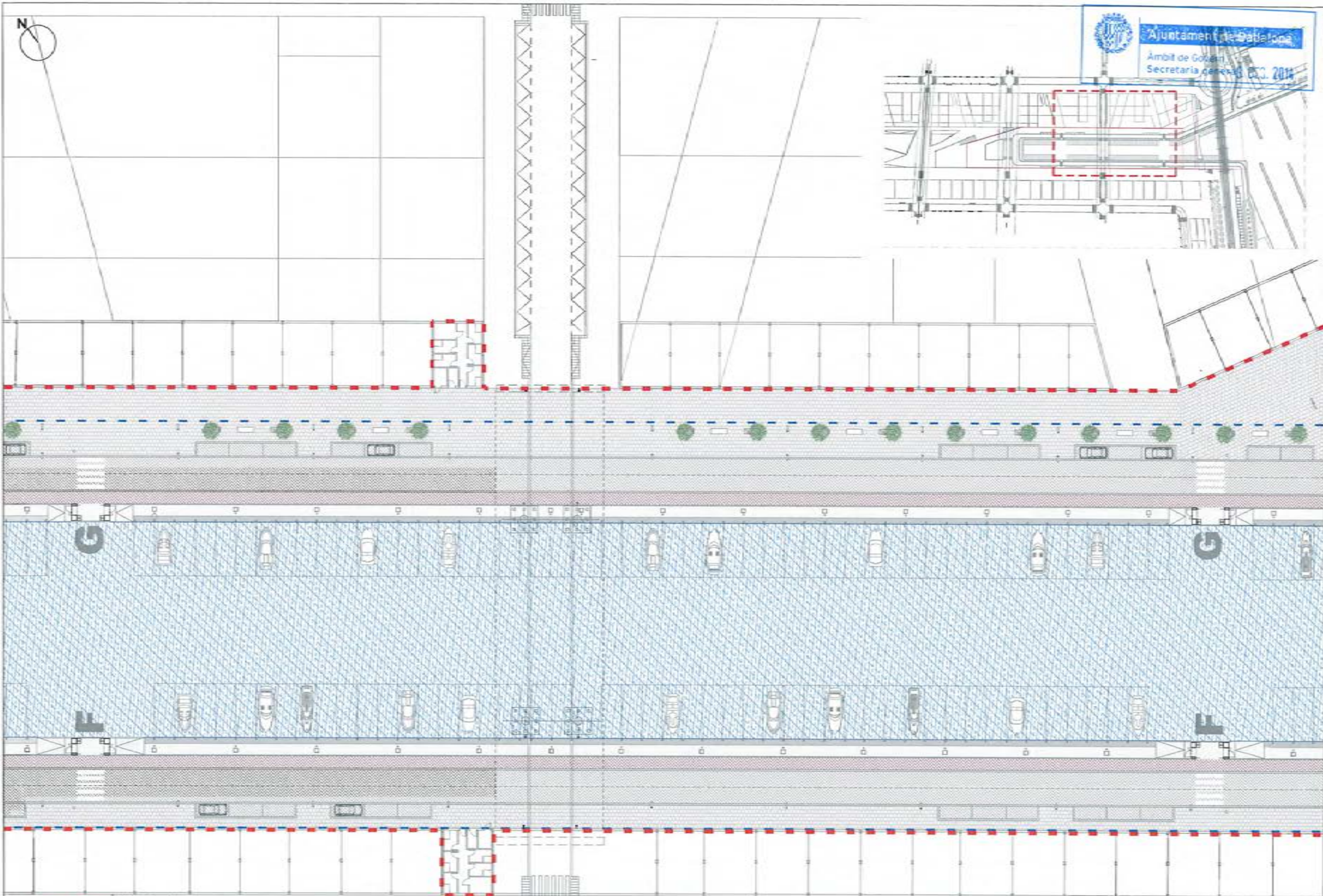
ESCALES
 A3 1/1000

 0 18.75 37.5
 METRES

TÍTOL DEL PLÀNOL:
 PLANTA PROPOSTA

DATA:
 NOVENBRE 2014
 NOM FITXER:
 051PDI04WG
 PLÀNOL NÚM.
 03 F01
 PÀG. 1 DE 4



- - - - - Àmbit projecte
- - - - - Zona servei portuari



- - - - - Àmbit projecte
 - - - - - Zona servei portuari



AUTOR DEL PROJECTE:
 JAVIER SOLÍS BELFÍN
 INGENYER DE CANALS I PORTS

TÍTOL DEL PROJECTE:
 PROJECTE D'URBANITZACIÓ ADDICIONAL DEL TEXT REFÓS DEL
 PROJECTE EXECUTIU D'URBANITZACIÓ DEL POISSON 'A' DEL PLA
 ESPECIAL DEL PORT DE BADALONA (FASE B. SECTOR CANAL)

ESCALES
 A3 1/500
 0 6,25 12,50
 GRÀFICS

TÍTOL DEL PLÀNOL:
 PLANTA PROPOSTA

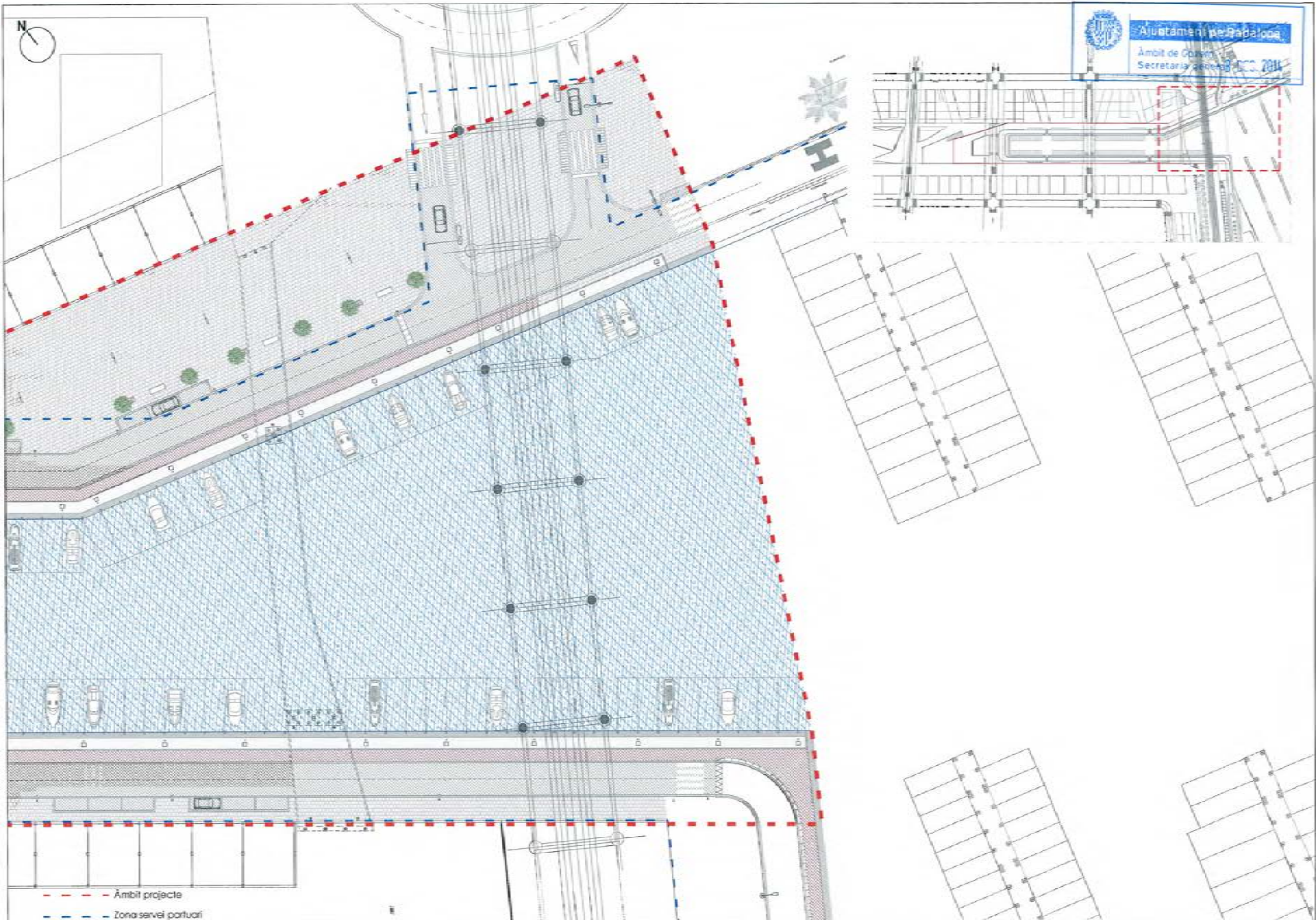
DATA:
 NOVEMBRE 2014
 NOM FITXER:
 03.11P01.DWG
 PLÀNOL NÚM.
 03/03
 FOLI 3 DE 5



Ajuntament de Badalona

Àmbit de Govern
Secretaria General

2014



- - - - - Àmbit projecte

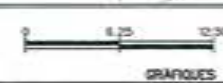
- - - - - Zona servei portuari



AUTOR DEL PROJECTE
Javier Sols Delfin
 JAVIER SOLS DELFIN
 DIRECTOR DE OBRAS CIVILS I PORTS

TÍTOL DEL PROJECTE
 PROJECTE D'URBANITZACIÓ ADDICIONAL DEL TEXT RETOS DEL
 PROJECTE EXECUTIU D'URBANITZACIÓ DEL POLÍGON 'A' DEL PLA
 ESPECIAL DEL PORT DE BADALONA (FASE I, SECTOR CANAL)

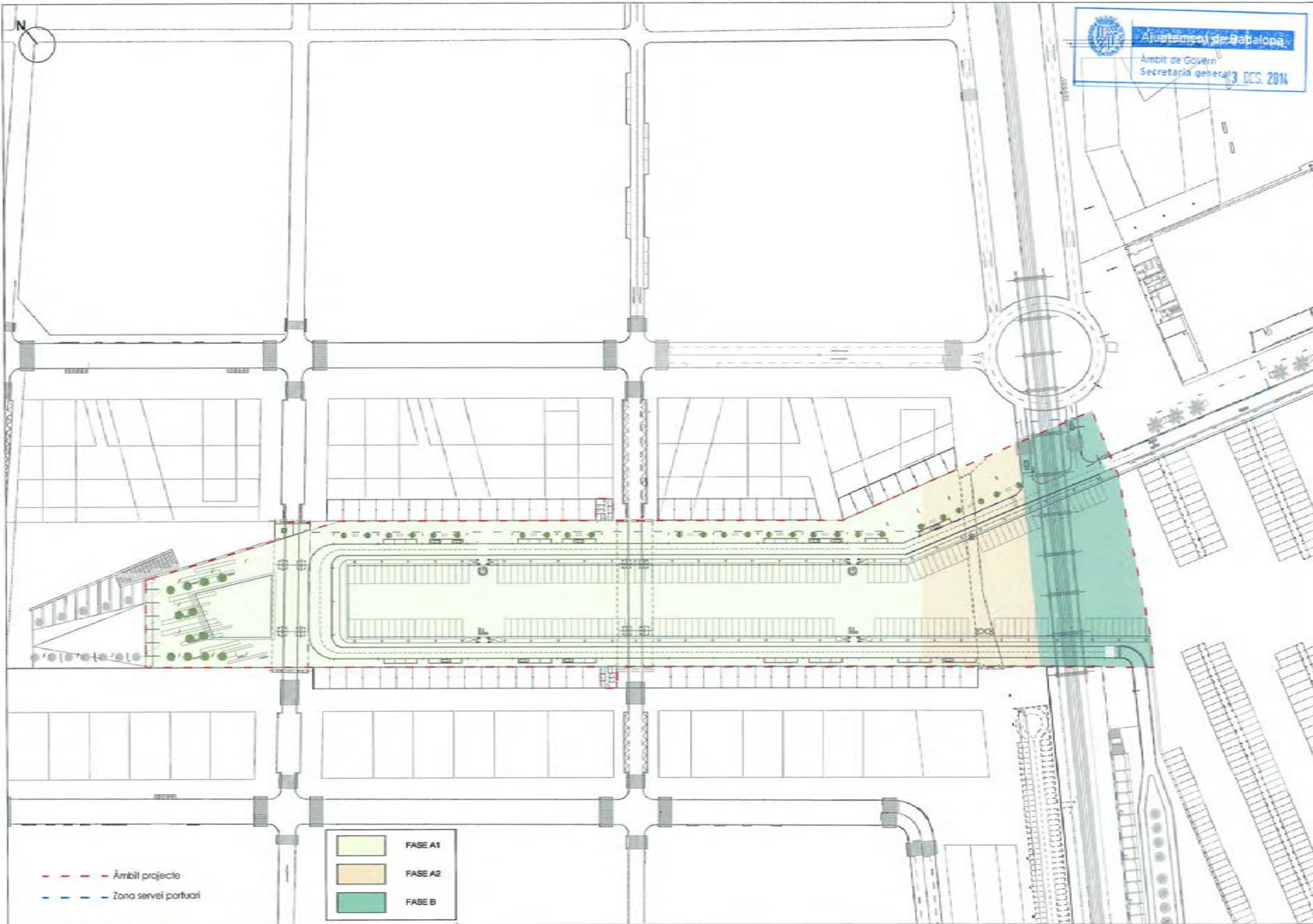
ESCALES
A3 1/300






TÍTOL DEL PLÀNOL:
PLANTA PROPOSTA

DATA:
NOVEMBRE 2014
 NOM FITXER:
C51FOLDING

PLÀNOL NÚM.
03.F24
 FULL 4 DE 4



- - - - - Àmbit projecte
 - - - - - Zona servei portuari


 FASE A1
 FASE A2
 FASE B



CONSULTOR
GRECCAT

AUTOR DEL PROJECTE
Javier Solís del Jun
 JAVIER SOLÍS DEL JUN
 INGENYER DE OBRAS CIVILES I PORTS

TÍTOL DEL PROJECTE
 PROJECTE D'URBANITZACIÓ ADDICIONAL DEL TEXT REPOS DEL
 PROJECTE EXECUTIU D'URBANITZACIÓ DEL POLÍGON 'A' DEL PLA
 ESPECIAL DEL PORT DE BADALONA (FASE II, SECTOR CANAL)

ESCALES
 A3 1/1000

 0 18.75 21.5
 GRÀFICUES

TÍTOL DEL PLÀNOL:
 PLANTA DE FASES

DATA: NOVENBRE 2014
 NOU FITXER:
 00.2F01.04G
 PLÀNOL NÚM.
 03.2F01
 FULL 1 DE 1



PUNT	x	y
A	436632,42	4587778,36
B	436436,43	4587934,06
C	436416,52	4587909,00
D	436697,56	4587685,73
E	436622,19	4587812,03
F	436444,44	4587953,24
G	436407,91	4587951,78
H	436375,10	4587966,97
I	436369,36	4587946,47
J	436389,95	4587930,11

* SISTEMA DE COORDENADES ED50

